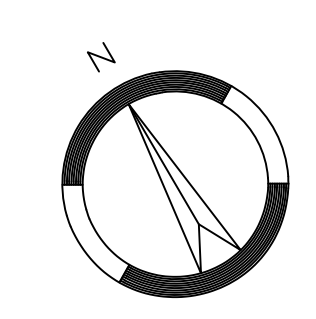


Dimensioni ed altitudine in metri  
Dimensions and elevations in metres

CARTA DEGLI OSTACOLI DI AERODROMO - Limitazioni operative  
AERODROME OBSTACLE CHART - Operating limitations


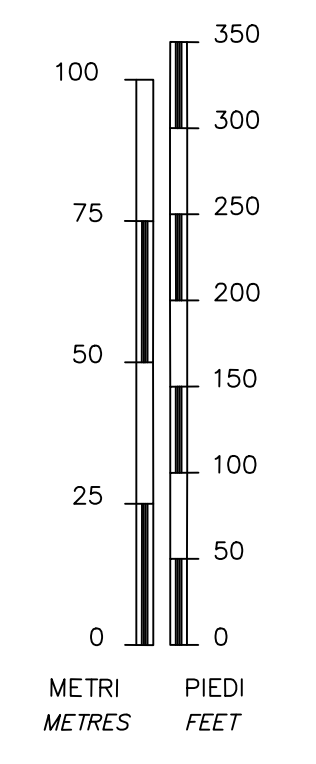
ITALY - RWY 04/22

ITALIAN MAGNETIC MODEL 2020  
Declinazione magnetica 3°E - 2020  
Magnetic variation



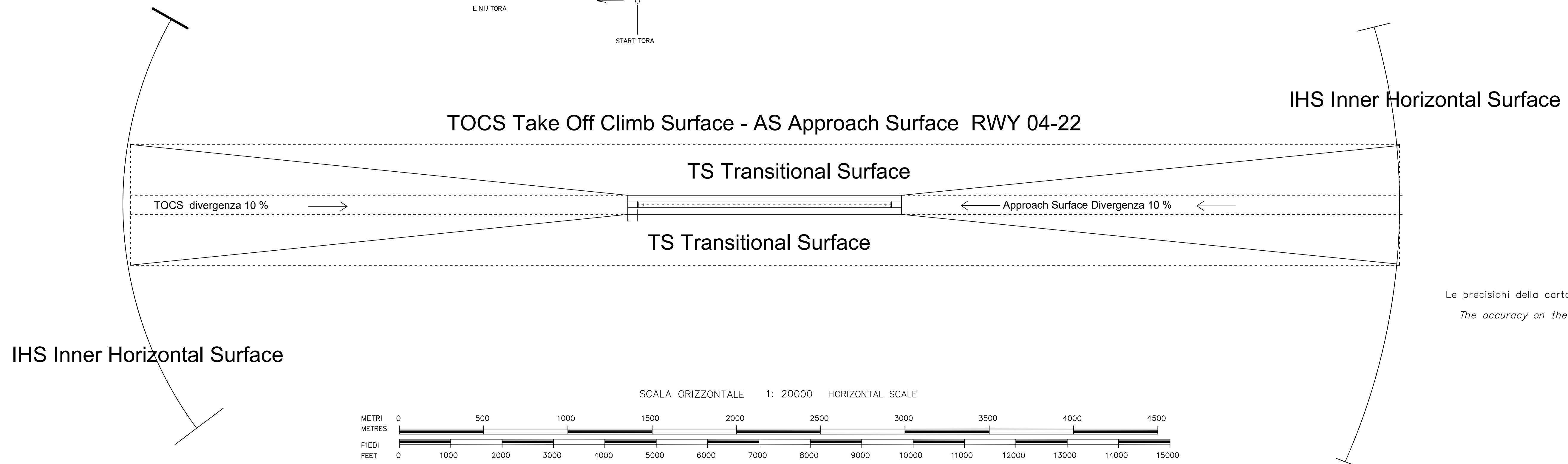
Annual rate of change 3'E

SCALA VERTICALE  
VERTICAL SCALE  
1: 2000

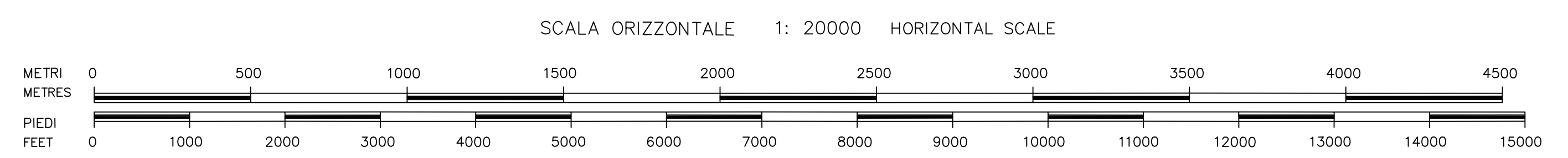


CONSULTARE I NOTAM PER LE ULTIME INFORMAZIONI  
CONSULT NOTAM FOR LATEST INFORMATION

LEGENDA	LEGEND	PIANTA PLAN	PROFILO PROFILE
Numero di identificazione Identification number		①	①
Profilo ostacoli situati nell'area di decollo Obstructions with in the take-off flight path area			I
Profilo ostacoli situati fuori dell'area di decollo Obstructions beyond the take-off flight path area			T
Altitudine dell'antenna ed altezza dell'antenna se esistente Obstacle altitude and antenna height if available		56+1.5	
Edificio o costruzione importante Building or large structure		■	
Pila, torre, campanile, traliccio, antenna, ciminiero Pile, tower, spire, lattice, antenna, chimney		⊙	
Albero o arbusto - Gruppo di alberi Tree or shrub - Wooded area		* - * - *	
Centro abitato Built-up area		▨	
Ferrovia (uno o due binari) Railroad (one or more tracks)		+++	
Linea trasporto energia elettrica - cavo sospeso Transmission line - Overhead cable		-T-T-	
Recinzione Fence		-X-X-	
Terreno sporgente dal piano ostacoli Terrain protruding obstruction plane			▲



Le precisioni della carta sono quelle descritte nell'annesso 4 capitolo 3.9  
The accuracy on the chart are those included in annex 4 chapter 3.9



VARIANTI		AMENDMENT RECORD	
N.	DATA DATE	REGISTRATO DA	ENUNCIATO DA

INFORMAZIONI AERONAUTICHE AGGIORNATE AL:  
AERONAUTICAL INFORMATION UPDATED AS OF:

Data del rilievo aeroportuale completo:  
Date of the full aerodrome survey:

Data del rilievo parziale:  
Date of the last partial survey:

EDITO DA:  
PUBLISHED BY:

REDATTO DA:  
DESIGNED BY: